



Oficina de edição e criação de verbetes

Pedro Braga, Marcelo Fornazin, Patrícia Ferreira e Lucas Melgaço
Equipe de TI e Design - FEVEREIRO | 2022. Edição JULHO, 2025.

Estrutura do verbete

WikiFÁVELAS Início Explorar Verbetes Sobre nós Ajuda English Pesquisar em Dezembro de 2017

Complexo do Alemão

Autor: Calique Azeri

O **Complexo do Alemão**, popularmente chamado de Morro do Alemão ou simplesmente Alemão, é um bairro que abriga um dos maiores conjuntos de favelas da Zona da Leopoldina, na Zona Norte do município do Rio de Janeiro.

Índice [ocultar]

- 1 Introdução
- 2 Morro do Alemão
- 3 História do bairro
- 4 Delimitação do bairro
- 5 Favelas do Complexo do Alemão
- 6 Histórico
- 7 Cultura
- 8 Raízes em movimento
- 9 Bateria Funk do Alemão
- 10 Política e associativismo comunitário
- 10.1 Associação de Moradores do Alemão
- 10.2 Ter Landem
- 10.3 Fontes de pesquisa e consulta

Introdução

 [editar | editar fontes] [editar fontes]

Segundo o Censo de 2010 do Instituto Brasileiro de Geografia e Estatística, seu índice de desenvolvimento humano era de 0,711, o 128º e último colocado da cidade do Rio de Janeiro. O Censo de 2010 ainda revela que a população do bairro é de 58.962 habitantes, divididos em 21048 domicílios, numa área de 21982km².



Vista panorâmica do Complexo do Alemão

Sua principal comunidade é o Morro do Alemão, embora haja dezenas de comunidades pertencentes ao morro, espelhadas por extensões territoriais enormes. É oficialmente um bairro, mas devido a sua enorme extensão, os limites da área do bairro e das favelas pertencentes aos morros se misturam com outros bairros da Zona Norte da capital, como Ramos, Higienópolis, Claria, Penha, Inhaúma e Bonsucesso.

Morro do Alemão

 [editar | editar fontes] [editar fontes]

O bairro foi enguido sobre a Serra da Misericórdia. Sua formação é vertical, uma formação geológica de morros e nascentes. Restam poucas áreas verdes na região, apesar dos esforços de preservação empreendidos por organizações atualmente.

Na década de 1920, o imigrante polonês Leonard Kaczmarekiewicz adquiriu terras na Serra da Misericórdia, que era, então, uma região rural da Zona da Leopoldina. O proprietário era referido pela população local como "o alemão" e, logo, a área ficou conhecida como "Morro do Alemão". Ainda nos anos 1920, se instalou, na região, o Curume Carioca e, na sequência, muitas famílias de operários se instalaram nas imediações. A abertura da Avenida Brasil, em 1946, acabou por transformar a região no principal polo industrial da cidade. A ocupação, no entanto, só começou em 9 de dezembro de 1961, quando Leonard dividiu o terreno para vendê-lo em lotes. O comércio e a indústria cresceram e diversificaram-se, e teve seu boom no primeiro governo de Leonel Brizola.

Título da página

fonte/autoria

Texto parágrafo introdutório = formato de texto sem cabeçalho

Sumário automático da página

TOC (força sumário) __NOTOC__ (oculta sumário)

Cabeçalho == História ==

Subtítulo 1 === Delimitação do bairro ===

Subtítulo 2 ==== Área oeste ====

Subtítulo 2 ==== Área leste ====

Subtítulo 1 === Fatos marcantes ===

Cabeçalho == Morro do Alemão ==

Cabeçalho == Galeria de fotos ==

Cabeçalho == Notas ==

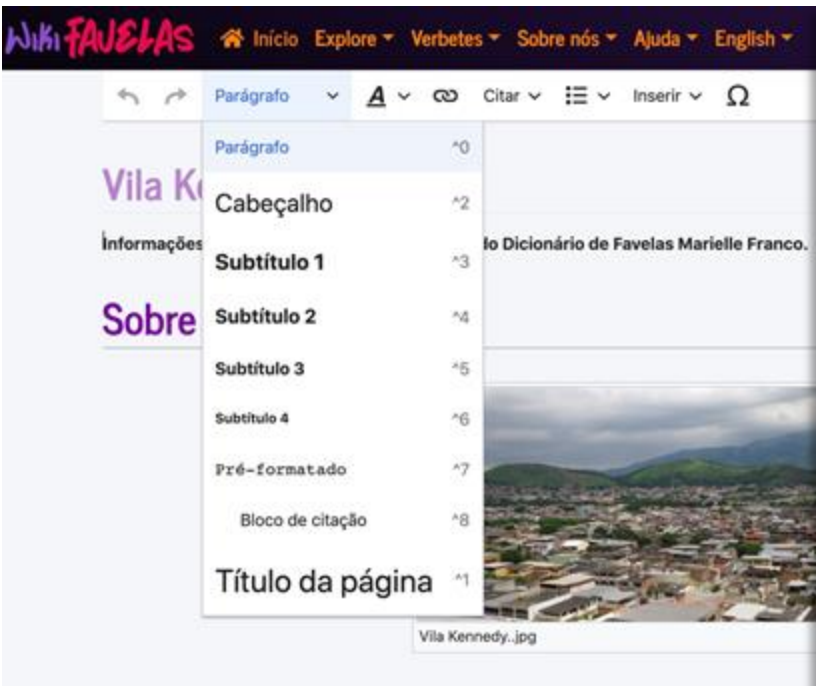
Cabeçalho == Referências bibliográficas ==

Cabeçalho == Verbetes relacionados ==

Cabeçalho == Ligações externas ==



Estrutura do verbete



Heading 1

Heading 2

Heading 3

Heading 4

Heading 5

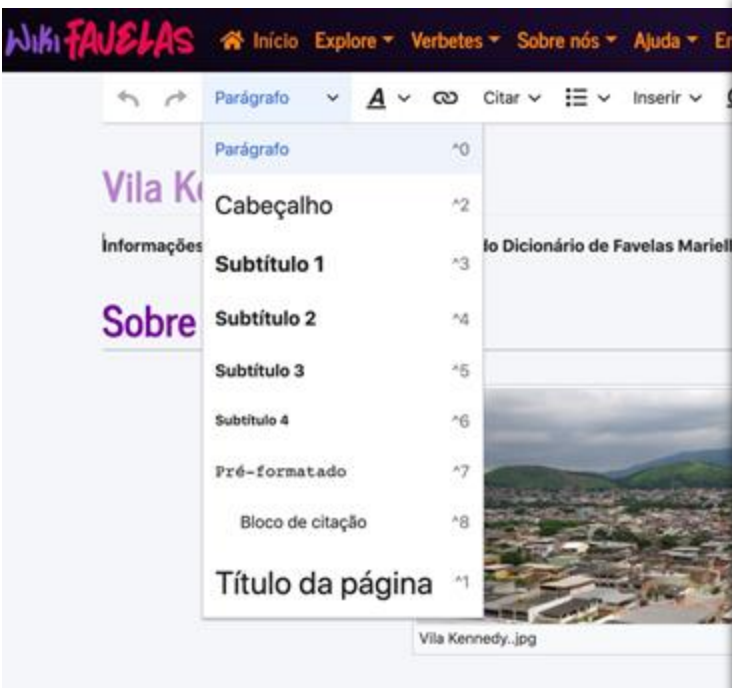
Heading 6

Heading with muted text

Vivamus sagittis lacus vel augue laoreet rutrum faucibus dolor auctor.



Estrutura do verbete



Dentro dessa premissa, algumas intervenções bastante vultuosas surgiram através do PAC, dentre elas, a de maior impacto que por muitos anos serviu de fronteira para as comunidades de Manguinhos. Entre a comunidade de Samora Machel e a F (FIOCRUZ) a via foi suspensa dando lugar a um parque linear que agora permite o livre transitar para ambos os lados. Anteriormente, duas formas, ou pelas duas únicas passarelas que existiam ao longo da via ou por buracos no muro do trem que os próprios moradores ali cruzavam passando diretamente sobre a linha férrea. Entretanto, muitos moradores, assim como especialistas, acabaram criticando a intervenção. Bartholi assinala que

"grande parte da verba que foi mobilizada para a área de Manguinhos, porém, foi utilizada para modernizar a estação e elevar a linha férrea que atravessa o território, e, conforme os idealizadores desta obra, estaria atrapalhando a integração da comunidade com o centro da cidade. O engenheiro do Sindicato dos Engenheiros, no documentário PAC: Promessas, Esperança, Desconfiança produzido pelo Laboratório de Manguinhos (LTM), relata de que elevar a via férrea teria sido pensado como a última de todas as intervenções por não ser visto como uma das primeiras e principais"

Outros investimentos de impacto que surgiram com o PAC foram os equipamentos públicos ali instalados como a Biblioteca, a Clínica da Família, a UPA 24h, um cinema, a Casa da Mulher e o Centro de Referência para a Juventude, todos instalados no antigo DSUP (Depósito de Suprimento) do Exército que, por sua vez, deu lugar a uma escola pública. Essa região forma um bairro e conta ainda com ciclovia e algumas barraquinhas de alimentação.

Em relação ao trânsito, além de grandes transtornos que a obra gerou ao longo desses anos, os moradores têm se mostrado insatisfeitos com a nova via que será inaugurada paralela à rua Leopoldo Bulhões dando vazão ao trânsito que flui da rua Uranos em direção ao centro da cidade que será conectada com a Avenida Dom Hélder Câmara. Esta ligação criará um fato novo, um fluxo intenso de carros cortando o bairro, assunto será mais debatido ao longo deste relatório. No momento nos cabe melhor localizar a principal via de ligação que corta o complexo de Manguinhos, a rua Leopoldo Bulhões. No mapa abaixo podemos visualizar o local preciso dessas intervenções

[https://wikifavelas.com.br/index.php/Favela de Manguinhos](https://wikifavelas.com.br/index.php/Favela_de_Manguinhos)

[https://wikifavelas.com.br/index.php/Sa%C3%BAde no Complexo do Alemão](https://wikifavelas.com.br/index.php/Sa%C3%BAde_no_Complexo_do_Alema%C3%A3o)



Exemplos

https://wikifavelas.com.br/index.php/Complexo_do_Alem%C3%A3o

https://wikifavelas.com.br/index.php/Favela_de_Manguinhos

www.wikifavelas.com.br/index.php/Marielle_Franco

https://wikifavelas.com.br/index.php/Sa%C3%BAde_no_Complexo_do_Alem%C3%A3o

https://wikifavelas.com.br/index.php/Morro_Azul

Estrutura do verbete

- Título da página h1 = (Único uso)
 - Cabeçalho de seção h2 == (aplicado à maioria dos casos)
 - Subtítulo 1 h3 ===
 - Subtítulo 2 h4 ====
 - Subtítulo 3 h5 =====
 - Subtítulo 4 h6 =====
 - Parágrafo <body>
 - Pré-formatado <pre></pre>
 - Bloco de citação <blockquote></blockquote>
-

Imagens

- Incluir imagens
 - Nomear o arquivo com texto curto e compreensível
 - Fazer a descrição do arquivo
 - Incluir o/a autor(a) da imagem
 - Usar de legendas
 - Buscar na página de arquivos de imagens
-

Galeria de imagens



== Galeria de fotos ==

```
<gallery mode="packed" heights="250" perrow="3"
caption="">
```

Arquivo:Padre Paulo.png|Padre Paulo

Arquivo:Moradoras do Morro Azul,a primeira à esquerda é Juraci, uma das mães mais antigas do Morro Azul. Foto Somos Morro Azul..jpg|Moradoras do Morro Azul,a primeira à esquerda é Juraci, uma das mães mais antigas do Morro Azul. Foto Somos Morro Azul

Arquivo:Metro Morro Azul.jpg|Metrô Morro azul

Arquivo:Crianças do Morro Azul (Página Somos Morro Azul).jpg|Crianças do Morro Azul

Arquivo:Construção do Centro Cultural da comunidade. (Página Somos Morro Azul).jpg|Construção do Centro Cultural da comunidade

```
</gallery>
```

Aplicação de recursos para melhorar a apresentação dos verbetes

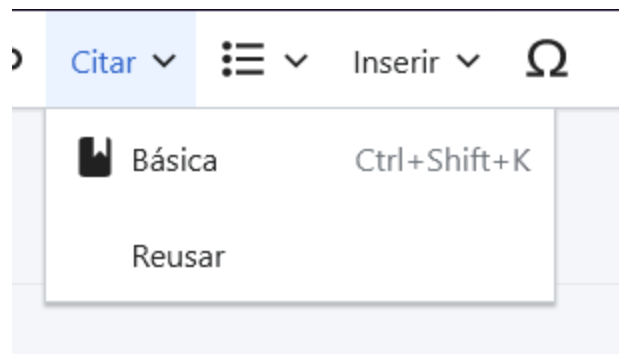
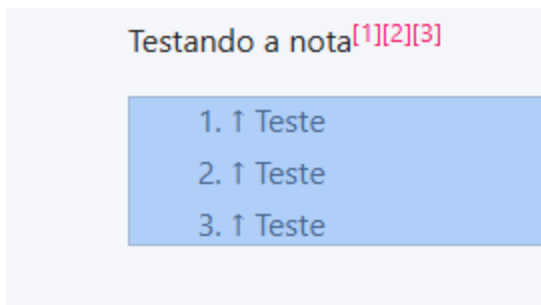
- Seções
 - Referências
 - Notas
 - Links
 - Internos (Interlinks)
 - Externos
 - Imagens (oficina futura)
 - Categorias e Propriedades (oficina futura)
-

Referenciação

- Notas de rodapé
 - Referências bibliográficas
 - Hiperlinks
 - Links internos
 - Links externos
-

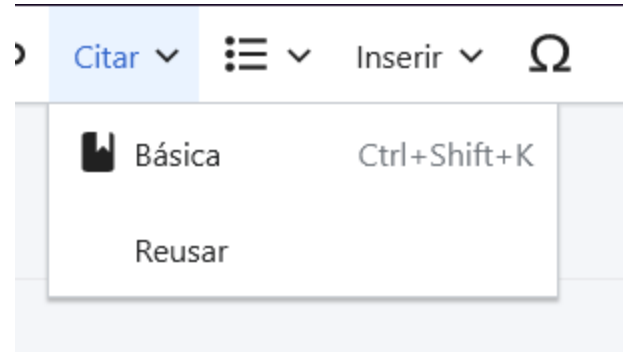
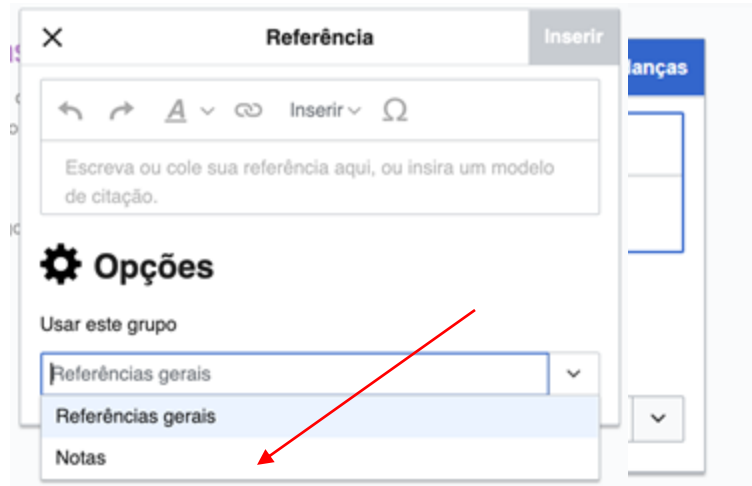
Referências bibliográficas (Referências gerais)

Referência de onde saiu uma afirmação



Notas de rodapé (Notas)

Notas de rodapé são usadas para explicar algum assunto ou sugerir outra leitura



Referências e notas de rodapé

Teste nota rodapé

[Anotações 1] Testando a nota^{[1][2]}

Referências Bibliográficas [editar | editar código-fonte]

1. ↑ Teste
2. ↑ Teste

Anotações [editar | editar código-fonte]

1. ↑ Aqui eu estou falando de algo muito legal
-

Referências e notas de rodapé

Teste nota rodapé

Testando a nota de rodapé.^[Notas 1]

No meu texto posso fazer referências bibliográficas.^{[1][2]}

Referências Bibliográficas [[editar](#) | [editar código-fonte](#)]

1. ↑ SOBRENOME, NOME. Teste de referência bibliográfica. 2022.
2. ↑ MILLER, R. Título da obra. Nome da Revista. 2016.

Notas [[editar](#) | [editar código-fonte](#)]

1. ↑ Aqui eu estou falando de algo muito legal
-

Hiperlinks

- Links internos → Para outros verbetes
 - Links externos → Para fora da wiki
-

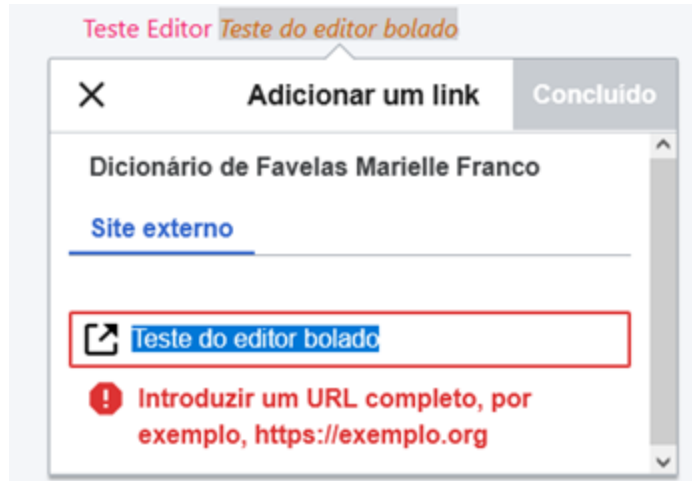
Links internos

- Digite [[no editor visual em qualquer lugar do texto
- Coloque o nome do verbete no campo



Links externos

Mesmo procedimento, mas escolhendo site externo

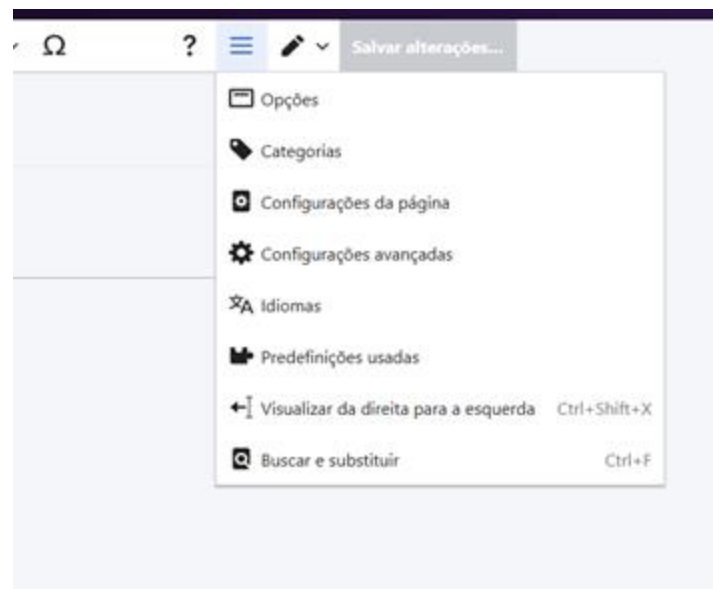
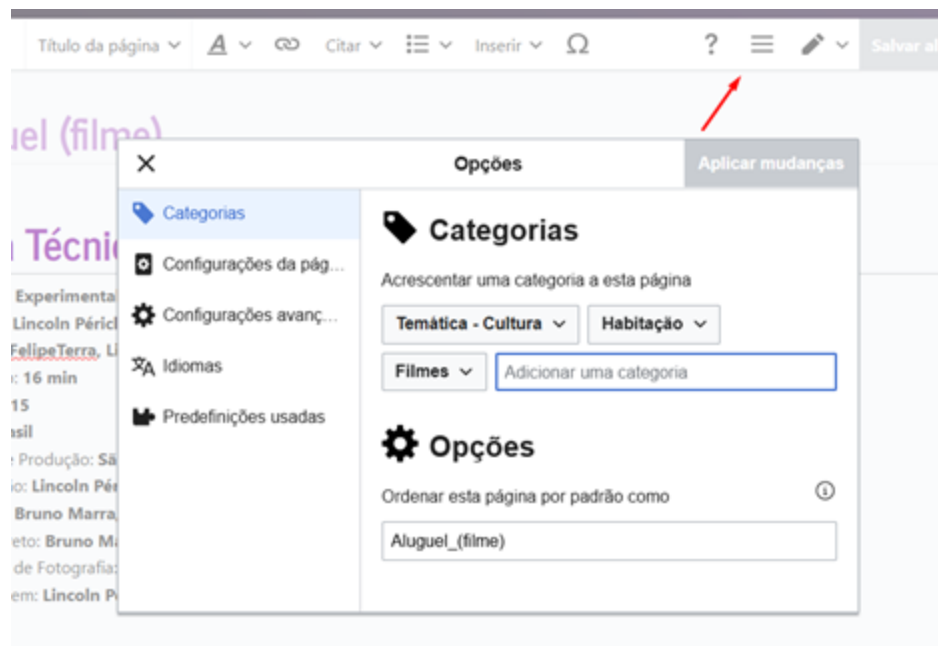


Atenção!

Nunca use links externos para ligar verbetes. Eles não aparecem na página de “páginas afluentes” e isso também atrapalha ferramentas de estatísticas e ciência de dados (problema para o futuro)

Categorização

- Categoria temática
 - Apenas uma por artigo
 - Já temos elas listadas e definidas com base nos eixos de análise
 - Todas iniciam com o termo "Temática -"
 - Palavra-chave
 - Várias por artigo
 - Podem ser criadas novas
-



Wikificação



WIKIPÉDIA
A enciclopédia livre

Wikificação

Ordem dos cabeçalhos

- Título
 - Sumário
 - Seções e subseções
 - Notas
 - Referências bibliográficas
 - Ligações externas
 - Leia mais
-

Links

- Abusar das ligações internas para manter o usuário circulando de verbete em verbete

Wikipédia em português

Origem: Wikipédia, a enciclopédia livre.

A **Wikipédia em português**, **Wikipédia em língua portuguesa** ou **Wikipédia lusófona** é a versão em [língua portuguesa](#) da [Wikipédia](#), a [enciclopédia de licença livre](#). A palavra "lusófona" refere-se a um país ou povo que tem como língua oficial o português. Além de ser o sexto [site](#) mais acessado do mundo, a Wikipédia é o décimo nono mais acessado do [Brasil](#)^[2] e o sexto mais acessado de [Portugal](#).^[3]

Referências bibliográficas

As referências bibliográficas apresentam as fontes de pesquisa (artigos, livros, sites, entrevistas) que deram suporte bibliográfico para a elaboração do texto, tal como é feito, por exemplo, em um artigo científico.

História



Logotipo em comemoração aos 500 mil artigos.

Logotipo em comemoração aos 1 milhão de artigos.

em espanhol e em italiano. Comparando-se com a posição atual, em maio de 2004 era apenas a décima sétima Wikipédia em número de artigos.

Em outubro de 2007, a Wikipédia lusófona ultrapassou a marca dos 300 mil artigos. Em junho de 2008 ultrapassou a marca dos 400 mil artigos, e em 13 de agosto de 2009 ultrapassou a marca dos 500 mil artigos.

Em 31 de agosto de 2010 foi liberado o carregamento de imagens com direitos de autor sobre determinadas condições, desde que nenhuma alternativa livre esteja disponível.^[6]

Em fevereiro de 2022, a Wikipédia lusófona ocupava a décima-oitava posição em número de artigos,^[7] contando neste momento com 1 083 096 artigos. Foi ultrapassada pela Wikipédia em espanhol em 5 de julho de 2009, pela Wikipédia em russo em 23 de fevereiro de 2011, pela Wikipédia em sueco em fevereiro de 2013, pela Wikipédia em vietnamita em junho de 2013, pela Wikipédia em samarês e em cebuano em setembro de 2013, e pela Wikipédia em chinês em fevereiro de 2018.

A 4 de outubro de 2020, a Wikipédia lusófona aprovou a restrição de edição de verbetes a editores registados, com o objetivo principal de prevenir o vandalismo,^{[8][9]} tornando-se a primeira Wikipédia a aplicar essa restrição.^[10]

Cronologia

A Wikipédia em português foi a terceira edição da Wikipédia a ser criada, simultaneamente com outras línguas. Iniciou suas atividades em 11 de maio de 2001,^[1] tendo alcançado a marca de cem mil artigos em 26 de janeiro de 2006.^[4] Seu primeiro editor foi João Mário Rodrigues Miranda, engenheiro químico português, nascido em Moçambique.^[5]

A partir do final de 2004, sua edição cresceu rapidamente.^[4] Durante o mês de maio de 2005, ultrapassou o número de artigos das edições em

7 de maio de 2001

Idioma

Fundação

Sítio

Português

11 de maio de 2001 (20 anos)^[1]

pt.wikipedia.org

Portal Wikipédia

7 de maio de 2001

Idioma

Fundação

Sítio

Português

11 de maio de 2001 (20 anos)^[1]

pt.wikipedia.org

Portal Wikipédia

Categorização

Todo verbete é categorizado

de 2011.

V • D • E

As versões da Wikipédia por número de artigos (*)

[\[Expandir\]](#)

Categorias: [Versões da Wikipédia](#) | [Enciclopédias em português](#) | [Enciclopédias do Brasil](#) | [Enciclopédias de Portugal](#)

Dúvidas?

Artigos para editar - Exercício

https://wikifavelas.com.br/index.php/Complexos_de_Favelas

https://wikifavelas.com.br/index.php/Lei_das_Favelas

https://wikifavelas.com.br/index.php/Drogas_e_religi%C3%A3o_nas_favelas

Alterações

1. Seções
 2. Referências
 3. Notas
 4. Links
 - a. Internos (Interlinks)
 - b. Externos
-